


O conteúdo deste arquivo foi
apresentado durante o Seminário
Transporte Aéreo Regional e Logística
Integrada ao Turismo - Asa Norte.



ASA NORTE

Transporte Aéreo Regional

e Logística Integrada ao Turismo

DEBATE: O TRANSPORTE AÉREO REGIONAL NA REGIÃO NORTE
COMO ELO PARA O DESENVOLVIMENTO DO TURISMO DOMÉSTICO

PATROCÍNIO:



APOIO INSTITUCIONAL:



Ministério
do Turismo



REALIZAÇÃO:





INFRAERO

Aeroportos Brasileiros

FITA 2008

- **Negócio da Infraero**

“Segurança e conforto em infra-estrutura aeroportuária.”

- **Missão da Infraero**

“Prover infra-estrutura e serviços aeroportuários com segurança, conforto, eficiência e comprometimento com a integração nacional.”

**ASSEMBLÉIA
GERAL**

**CONSELHO
FISCAL**

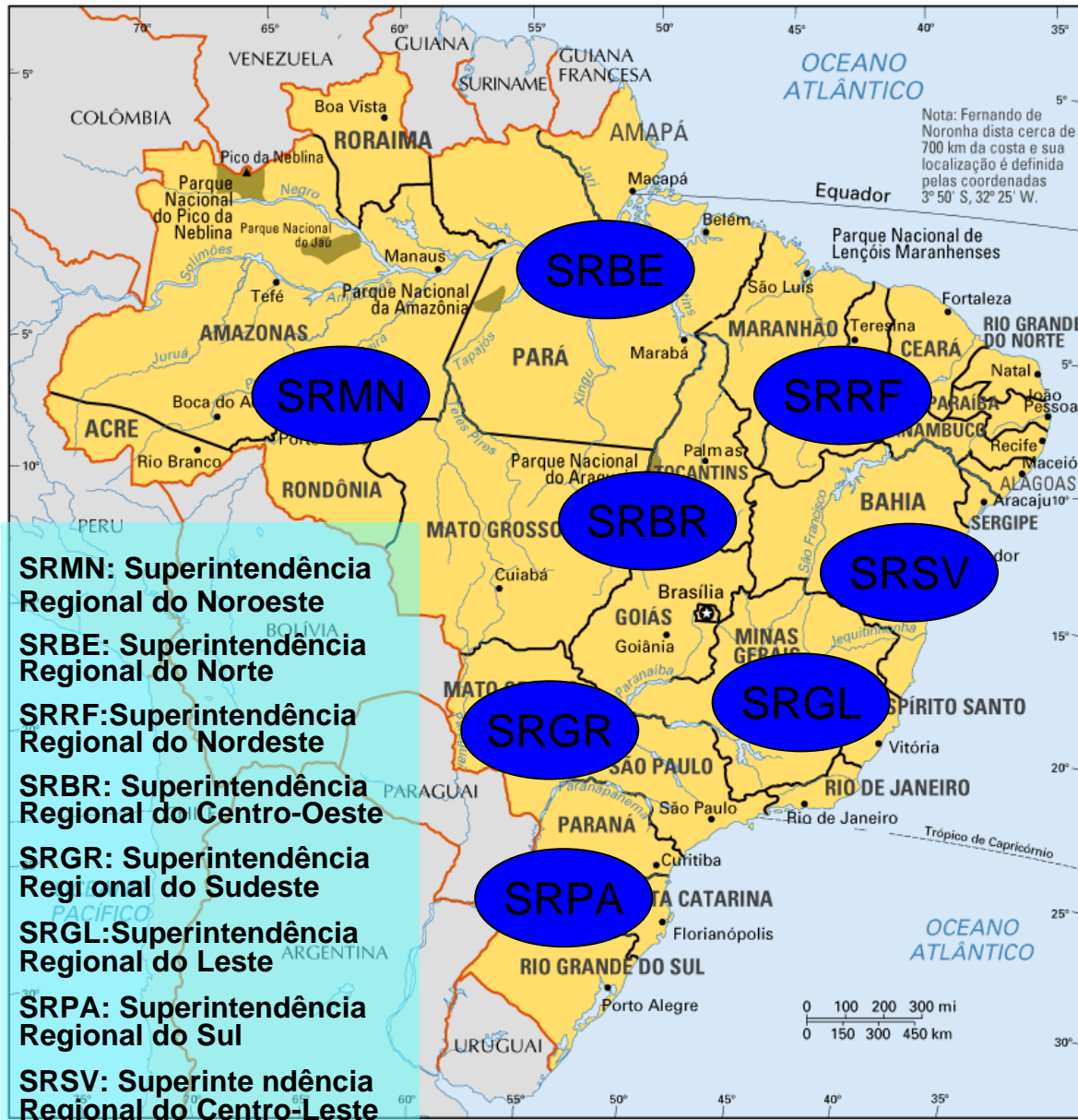
**PRESIDÊNCIA
5 DIRETORIAS
(DA/DC/DE/DF/DO)**

**8
Superintendências
Regionais**

**67
Aeroportos**

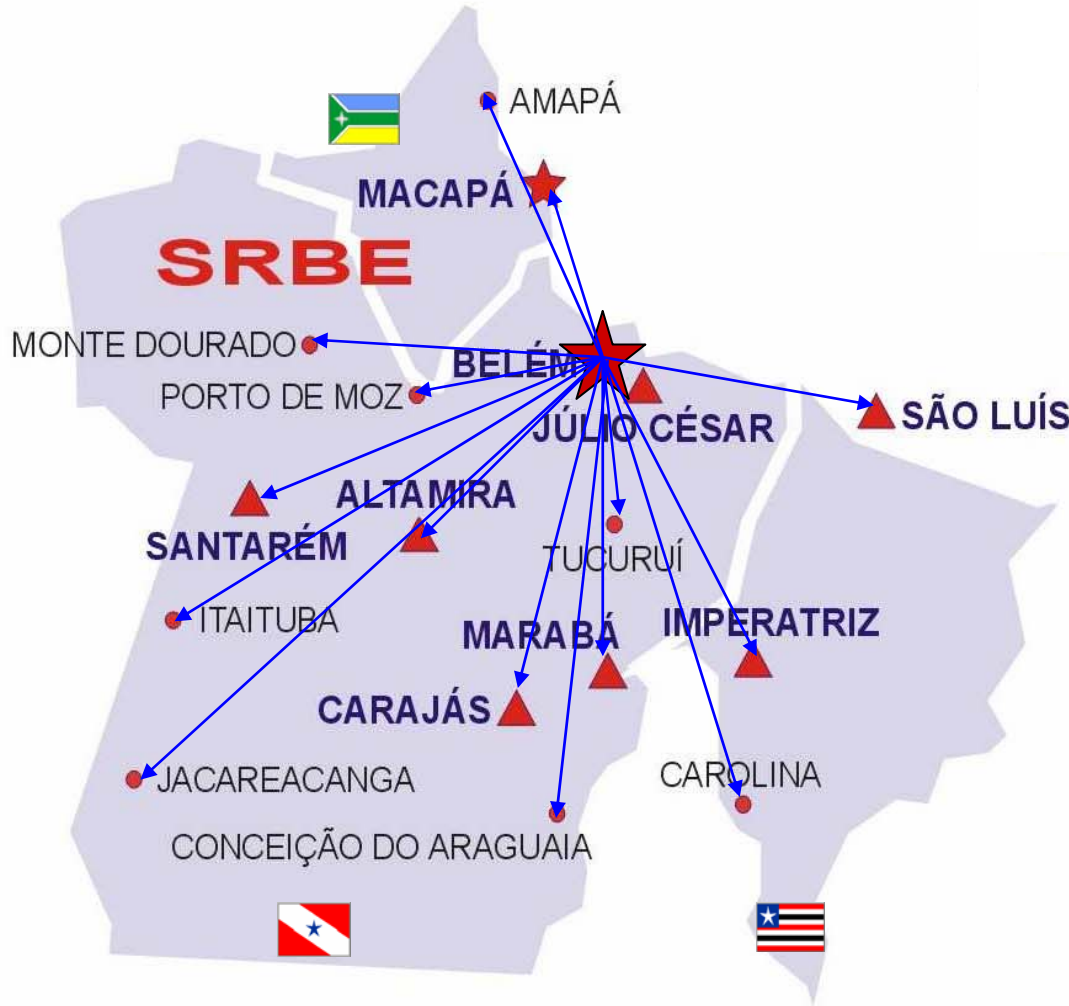
**83
Estações de
Navegação Aérea**




A Infraero



































- ★ AEROPORTOS INTERNACIONAIS
- ▲ AEROPORTOS NACIONAIS
- ESTAÇÕES DE NAVEGAÇÃO AÉREA



-  **AEROPORTOS INTERNACIONAIS**
-  **AEROPORTOS NACIONAIS**
-  **ESTAÇÕES DE NAVEGAÇÃO AÉREA**

SBAM		00:45h +		302 Km (08:00h)
SBAA		03:50h		1116 Km
SBCI		14:30h +		222 Km (03:00h)
SBMD		02:50h		765 Km (45:55h)
SBEK		03:15h *		1916 Km
SBTU		00:55h		471 Km
SBIH		02:15h		616 Km
SNMZ		01:15h		667 Km
SBMQ		00:45h		575 Km (34:30h)
SBSN		01:20h		1707 Km
SBSL		01:00h		806 Km
SBIZ		14:30h		600 Km
SBCJ		01:15h		835 Km
SBHT		01:20h		1019 Km
SBMA		00:55h		563 Km

- Aviação Regional anos 70
- Aeroportos x Bandeirantes
- Desregulamentação
- Aeroportos x Air Bus / Boeing / Fockker
- Adaptação dos Terminais e Pistas

Aeroporto	Aeronaves	Média %	Passageiros	Média %
Carajás	278 / 320	15,03	2007 / 2784	38,76
Altamira	618 / 623	0,92	5398 / 5860	8,56
Santarém	1763/1951	10,66	30348 / 32322	6,50
Marabá	742 / 888	19,78	15689 / 20985	33,75
Imperatriz	651 / 680	4,43	15304 / 14602	-4,52
Macapá	1608 / 1148	7,42	43881 / 41395	-5,67
S. Luis	1666 / 1665	-0,10	75029 / 73526	-2,00
J. Cesar	949 / 978	-3,05	2916 / 2380	-18.03
Belém	3344 / 3366	0,68	177384 / 179854	1,39

Sinalização Horizontal	Todos
Revitalização Pavimento	Macapá, S. Luis, Altamira
Ampliação / Construção TPS	Macapá, Marabá, Santarém, Altamira e Imperatriz
Climatização	S. Luis
Ônibus, Supressão vegetação, balizamento, cerca operacional, guarita	Belém

- Adaptação / Cumprimento legislação > ANAC
- Inspeção de Passageiros
- Certificação Operacional
- Programa de qualidade AVSEC